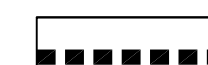









LEGENDA

GRANICE

-  GRANICA OBUHVATA PLANA
-  ZAŠTITNI KORIDOR PROMETNICA
-  ZAŠTITNI KORIDOR PROMETNICA IZVAN OBUHVATA

OBLICI KORIŠTENJA

-  NOVA GRADNJA
-  REKONSTRUKCIJA, INTERPOLACIJA
-  jednoobiteljske građevine
-  obiteljske kuće
-  višeobiteljske građevine

MJERE ZA ZAŠTITU OD PRIRODNIH I DRUGIH NESREĆA

-  PUTEVI ZA INTERVENCIJU I PRAVCI EVAKUACIJE

Županija:	ISTARSKA ŽUPANIJA	
Grad:	GRAD POREČ	
Naziv prostornog plana:	URBANISTIČKI PLAN UREĐENJA dijela naselja Kukci	
Naziv kartografskog prikaza:	UVJETI KORIŠTENJA, UREĐENJA I ZAŠTITE POVRŠINA	
Broj kartografskog prikaza:	3.	Mjerilo kartografskog prikaza: 1 : 1000
Odluka predstavničkog tijela o izradi plana (službeno glasilu):	SG Grada Poreča-Parenzo 05/12	Odluka predstavničkog tijela o donošenju plana (službeno glasilu): SG Grada Poreča-Parenzo 03/15
Javna rasprava (datum objave): 07.03.2014. Ponovna javna rasprava (datum objave): 16.09.2014.	Javni uvid održan od: 25.03.2014. do: 23.04.2014. Ponovni javni uvid održan od: 23.09.2014. do: 03.10.2014.	
Pečat tijela odgovornog za provođenje javne rasprave:	Odgovorna osoba za provođenje javne rasprave (ime, prezime i potpis): Damir Hrvatinić, dipl.ing.arh.	
Pravna osoba koja je izradila plan:	Urbis d.o.o. Pula	
Pečat pravne osobe koja je izradila plan:	Broj elab: 6481/13	Odgovorna osoba (ime, prezime i potpis): Elvis Grgoričić, dipl.ing.stroj.
Odgovorni voditelj za izradu nacrtu prijedloga plana:	Jasminka Peharda-Doblanović, dipl.ing.arh.	
Stručni tim u izradi plana:	Sergej Banović, grad.teh.	
Pečat predstavničkog tijela:	Predsjednik predstavničkog tijela (ime, prezime i potpis): Adriano Jakus	
Istovjetnost ovog prostornog plana s izvornikom ovjerava (ime, prezime i potpis):	Pečat nadležnog tijela:	